













TEGNFORKLARING

-  Grusarmert gress
-  Falldempende gressarming
-  Gressbakke
-  Busker
-  Stauder
-  Eks. vegetasjon bevares
-  Stor busk, ca 2-4 m høy
-  Tre bark rundt stamme, ø=1,0 m
-  B43 Plantenr. og antall - se planteliste
-  Plantegerde

PLANTELISTE (gjelder hele tomten)

Nr.	Botanisk navn:	Norsk navn:	Kvalitet:	Planteavst:	Antall:
Trær					
T1	Prunus avinum 'Plena'	Søtkirsebær	200/250, kp	Se plan	4 stk.
T2	Sorbus aucuparia 'Jæren'	Villrogn	so 14-16 cm	Se plan	27 stk.
T3	Acer platanoides	Spisslønn	so 18-20 cm	Se plan	1 stk.
T4	Picea sylvestris	Furu	80/100, kp	Se plan	13 stk.
T5	Malus domestica 'Aroma'	Eple	3 gr. + topp, co	Se plan	4 stk.
T6	Prunus domestica 'Opal'	Piomme	3 gr. + topp, co	Se plan	4 stk.
Busker					
B1	Aronia prunifolia 'Viking'	Svartsurbær	3-5 gr., co	1,2 m	232 stk.
B2	Salix purpurea 'Nana'	Dvergrodipil	3-5 gr., co	1,0 m	322 stk.
B3	Stephanandra inc. 'Crispa'	Flikkranstopp	8 gr., co	1,0 m	597 stk.
B4	Spiraea betulifolia 'Tor'	Bjørkebladspirea	3-5 gr., co	1,0 m	282 stk.
B5	Sorbus koehneana	Hvitrogn	3 gr., co	2,0 m	19 stk.
B6	Juniperus communis 'Repanda'	Fjelleiner	30/40, co35	1,0 m	63 stk.
B7	Juniperus communis 'Green carpet'	Fjelleiner	30/40, co35	1,0 m	75 stk.
B8	Ribes rubrum 'Rød Hollandsk'	Rød rips	3 gr. co	2,0 m	20 stk.
B9	Ribes rubrum 'Hvit Hollandsk'	Hvit rips	3 gr. co	2,0 m	6 stk.
B10	Ribes nigrum 'Hedda'	Solbær	3 gr. co	2,0 m	9 stk.
B11	Calluna vulgaris	Resslyng	co.20	0,2 m	229 stk.
Stauder					
S1	Bergenia 'Perfect'	Bergblomst	co.20	0,3 m	458 stk.
S2	Sedum ewersii	Høstbergknapp	co.20	0,3 m	90 stk.
Løk					
	Narcissus pseudonarcissus 'Mount Hood'	Påskelilje	-	15 cm	2350 stk.
Plantes i alle staudefelt, 5 stk. i gruppe					



f_L3

Kartopplysninger
 Dato for grunnkart: Ekvidistanse 1m
 Koordinatsystem: UTM-32 EUREF89/WGS84 Høydegrunnlag: NN2000

X	1	FORELØPIG	noekka	-	nojjoja	29.10.2018
Status	Rev.	Endring	Utlart	Kontr.	Ans.	Dato
			noekka	-	nojjoja	29.10.2018
Gjesdal kommune						Format
VVA Kodlidalen						Målestokk
Plantepan						1:200 (A1)
Kvartalslekeplass, f_L3						1:400 (A3)
Oppdragsleder:						A1
Jan Otto Johannessen						
Oppdragsnr.						3449