


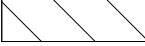
TEGNFORKLARING

Plandata
 Reguleringsplan-Bebyggelse og anlegg (PBL2008 §12-5 NR.1)

 Boligbebyggelse - konsentrert småhusbebyggelse

MG = Maks gesimshøyde
 MM = Maks mønehøyde


Reguleringsplan-Hensynsoner (PBL2008 §12-6)

 Sikringsone - Frisikt

Reguleringsplan-Juridiske linjer og punkt PBL2008

 Sikringsonegrense


Reguleringsplan-Felles for PBL 1985 og 2008

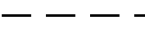
 Regulerings- og bebyggelsesplanområde

 Planens begrensning

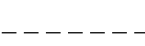
 Formålsgrense

 Regulert tomtegrense

 Byggegrense

 Bebyggelse som inngår i planen

 Frisiktslinje

 Målelinje/Avstandslinje

 Avkjørsel

 Avkjørsel

Abc Påskrift feltnavn

Abc Påskrift areal

Abc Påskrift bredde

Abc Påskrift kotehøyde

Abc Påskrift kotehøyde

Abc Påskrift kotehøyde

Basiskartet er tegnet med svak gråfarge

Kartopplysninger

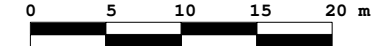
Kilde for basiskart: Geovekst

Dato for basiskart: 05.01.2023

Koordinatsystem: UTM sone 32 / Euref89

Høydegrunnlag: NN 1954

Ekvidistanse 1 meter m
 Kartmålestokk 1:500



Gjesdal kommune

AREALPLAN ETTER PBL AV 2008

Endring av reguleringsplan Vestlibakken 16

Litle Bærlandshølen, Vestlibakken mm, Ålgård

Nasjonal arealplan-ID
 19920001

Plantype:
 Reguleringsendring
 Forslagsstiller:
 Skårland Bolig AS

Saksnummer:
 21/02938

SAKSBEHANDLING ETTER PLAN- OG BYGNINGSLOVEN

Kunngjøringsdato for planvedtak:	Behandlingsorgan	Møtesaksnr	Dato	Sign
Dato for siste revisjon av plankart: 05.01.2023	Formannskapet			
Planvedtak:				
Høring og offentlig ettersyn fra/til: 02.11.2022-24.11.2022				
Kunngjøring av oppstart av planarbeidet:				
PLANEN ER UTARBEIDET AV: Prosjekt/TM Byggtøk AS				